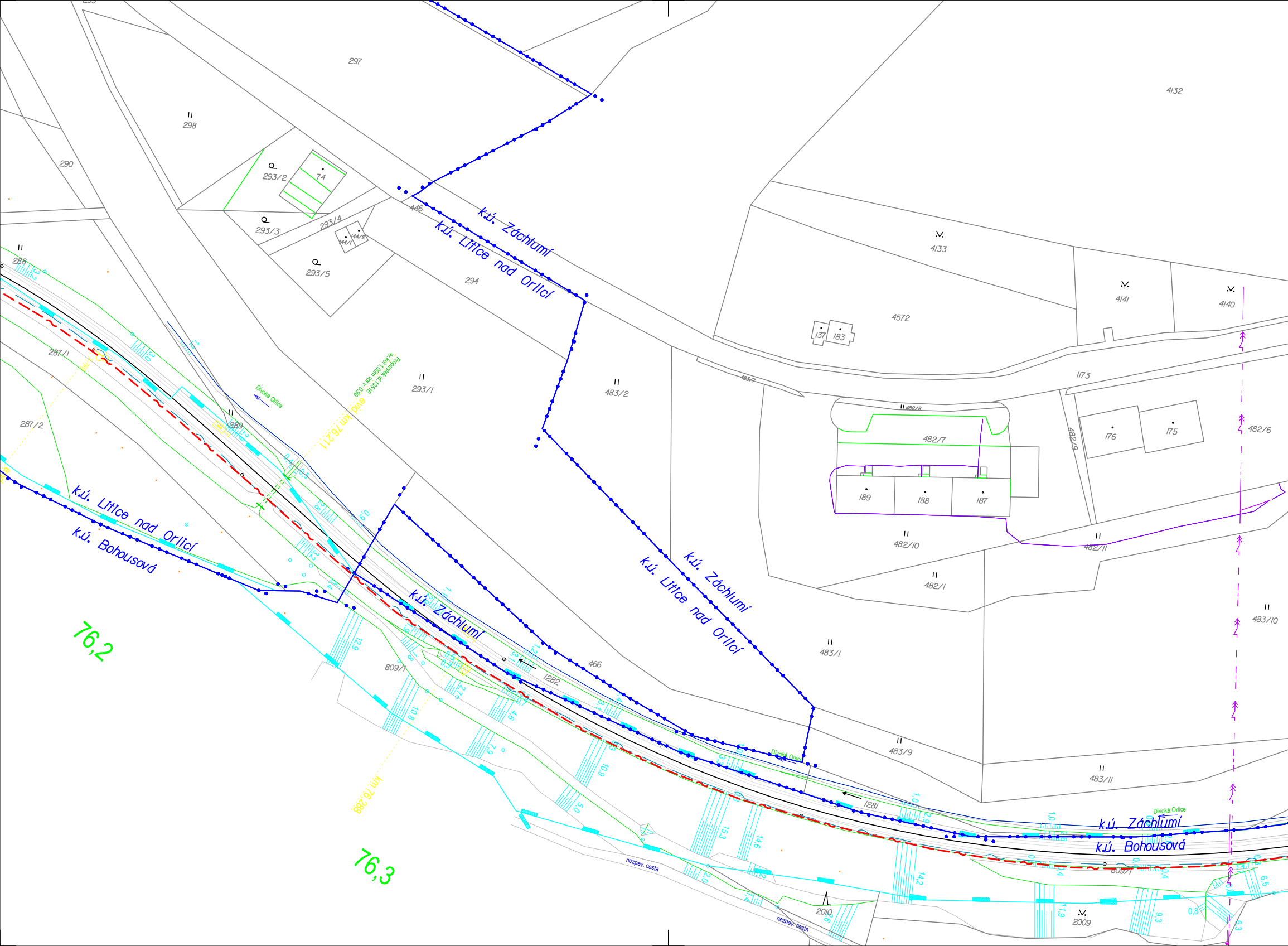
297
298
290
293/2
74
293/3
293/4
144/1
144/2
293/5
446
k.ú. Záchlumí
k.ú. Litice nad Orlicí
294
288
287/1
287/2
289
Divoká Orlice
293/1
evid. km 76,211
483/2
4132
4133
4141
4140
4572
137
183
483/7
1173
482/8
482/7
482/9
176
175
482/6
189
188
187
482/10
482/11
482/1
483/10
483/1
k.ú. Záchlumí
k.ú. Litice nad Orlicí
k.ú. Litice nad Orlicí
k.ú. Bohousová
k.ú. Záchlumí
466
1282
809/1
483/9
483/11
Divoká Orlice
1281
k.ú. Záchlumí
k.ú. Bohousová
809/1
76,2
76,3
km 76,288
nezpev. cesta
nezpev. cesta
2010
2009

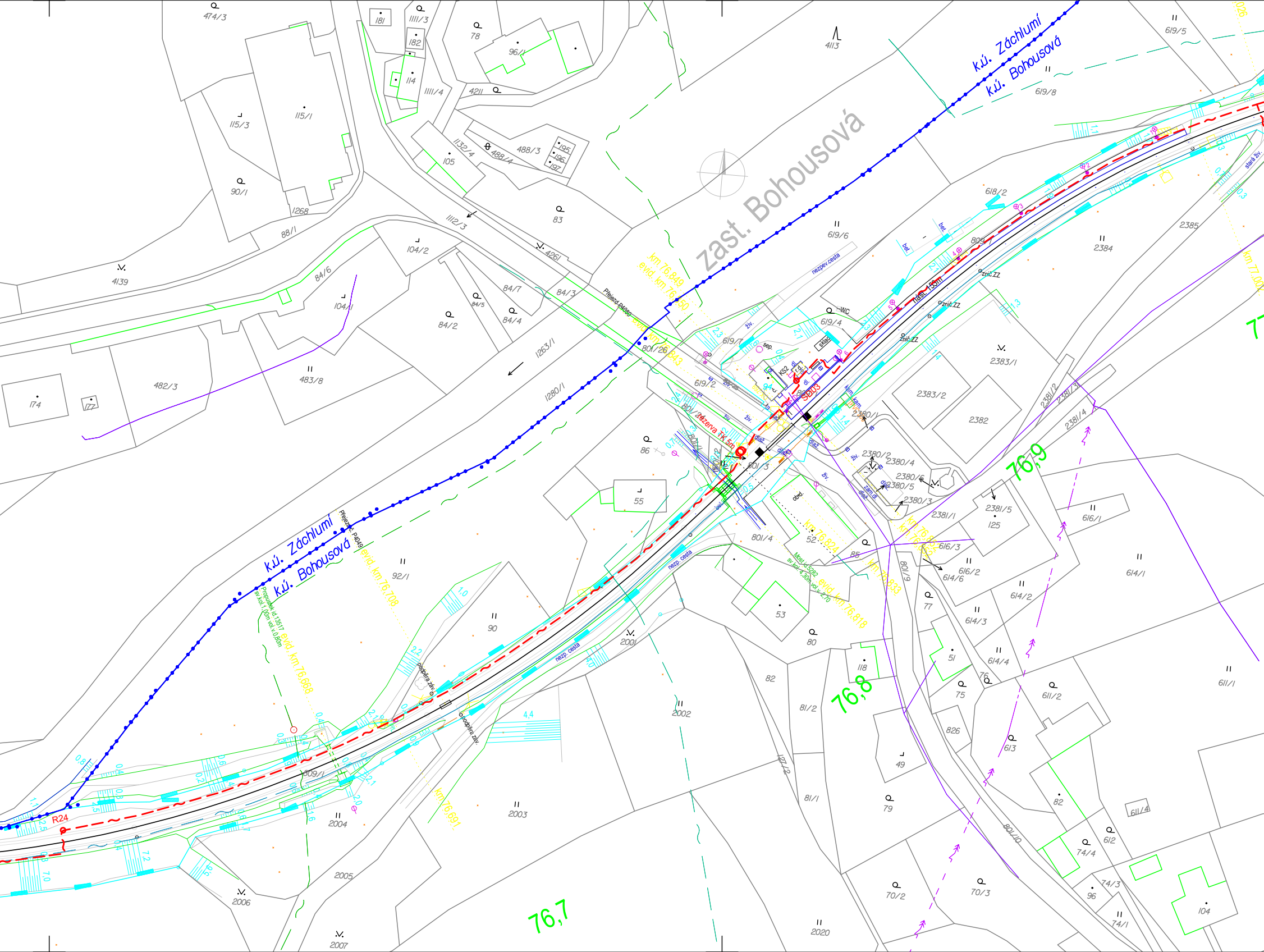
zast. Bohousová
k.ú. Záchlumí
k.ú. Bohousová
k.ú. Záchlumí
k.ú. Bohousová
km 76,849
evid. km 76,850
km 76,843
Přejezd P4050
Přejezd P4049
evid. km 76,708
evid. km 76,668
km 76,691
Propustek id.13517 sv.kol.1,00m vol.v.0,80m
km 76,824
km 76,833
evid. km 76,818
rezerva TK 5m
SB03
R24
nezpev.cesta
nezp. cesta
nezp.cesta
sklad
WC
sep.
obrd.
stará živ.
podpěra živ.
76,7
76,8
76,9
77
474/3
181
1111/3
182
114
1111/4
78
96/1
4211
4113
619/5
619/8
115/3
115/1
90/1
1268
88/1
1132/4
105
488/4
488/3
195
196
197
1112/3
83
4261
104/2
4139
84/6
104/1
84/5
84/7
84/3
84/2
84/4
1263/1
619/6
618/2
2384
2385
174
177
482/3
483/8
1280/1
801/26
619/7
619/4
619/2
2383/1
2383/2
2382
2380/1
2381/2
2381/3
2381/4
801/28
86
55
801/3
2380/2
2380/4
2380/6
2380/5
2380/3
2381/1
2381/5
125
616/1
801/4
52
85
616/3
616/2
614/6
614/1
92/1
90
2001
53
80
77
614/2
614/3
614/4
611/1
2002
82
81/2
118
76,8
51
75
611/2
826
613
49
2003
2004
309/1
81/1
79
611/4
82
801/10
612
74/4
74/3
96
70/2
70/3
104
74/1
2005
2006
2007
2020

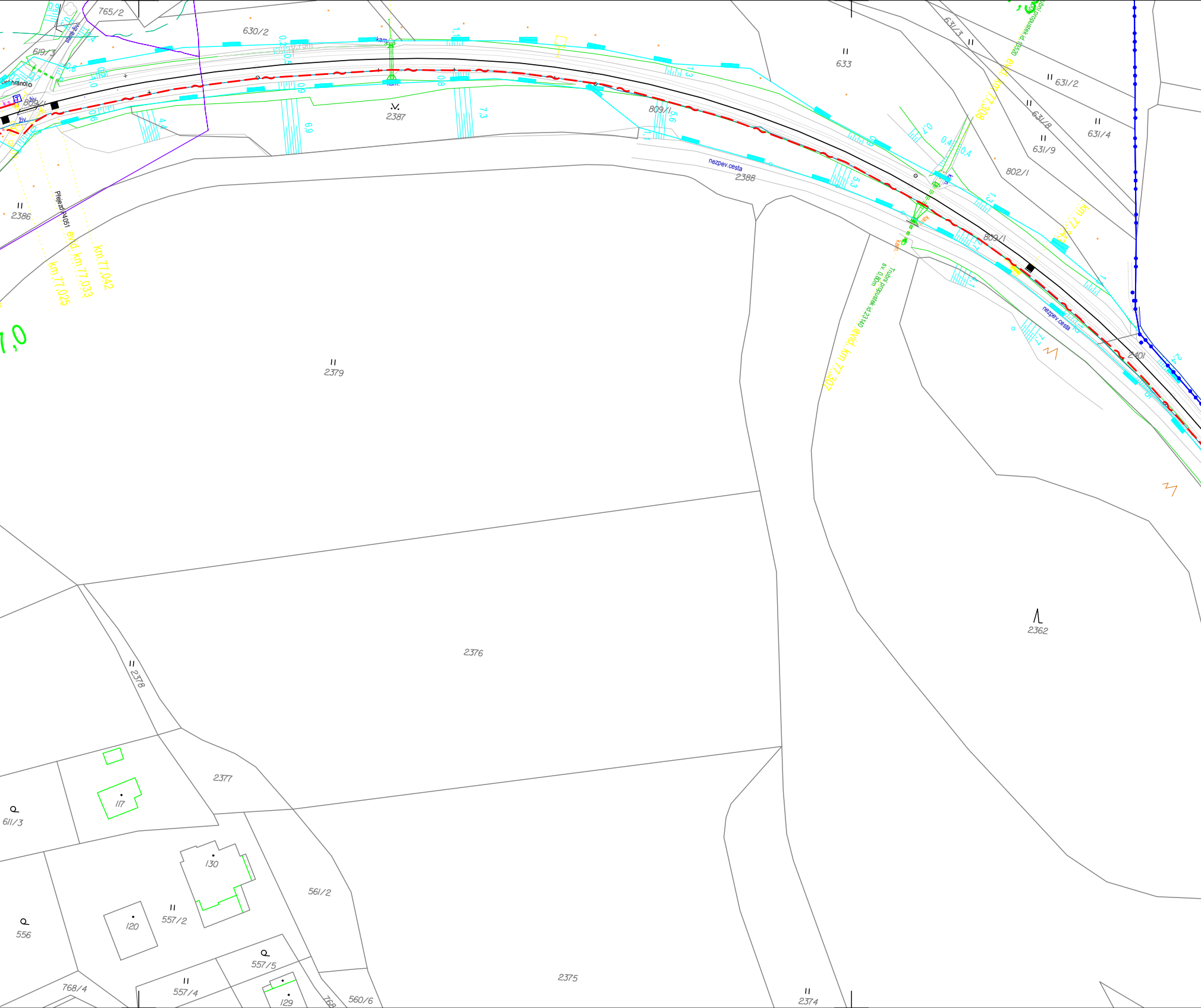
765/2
630/2
619/3
809/1
Přejezd P4051
evid. km 77,033
km 77,025
km 77,042
2386
2387
2379
0,75m
kam.
stará živ.
živ.
k.s.
T
hranol
2388
nezpev.cesta
633
631/3
631/2
631/8
631/9
631/4
802/1
Trubní propustek id.19520
evid. km 77,308
km 77,343
Trubní propustek id.23140
sv. 0,80m
evid. km 77,307
kan.
2401
2362
2376
2378
2377
117
611/3
130
120
557/2
556
561/2
557/5
557/4
768/4
129
768
560/6
2375
2374
7,0
0,9
0,6
0,4
0,2
0,5
0,7
4,4
6,9
7,3
5,6
5,3
1,3
2,7
4,1
7,7
2,4

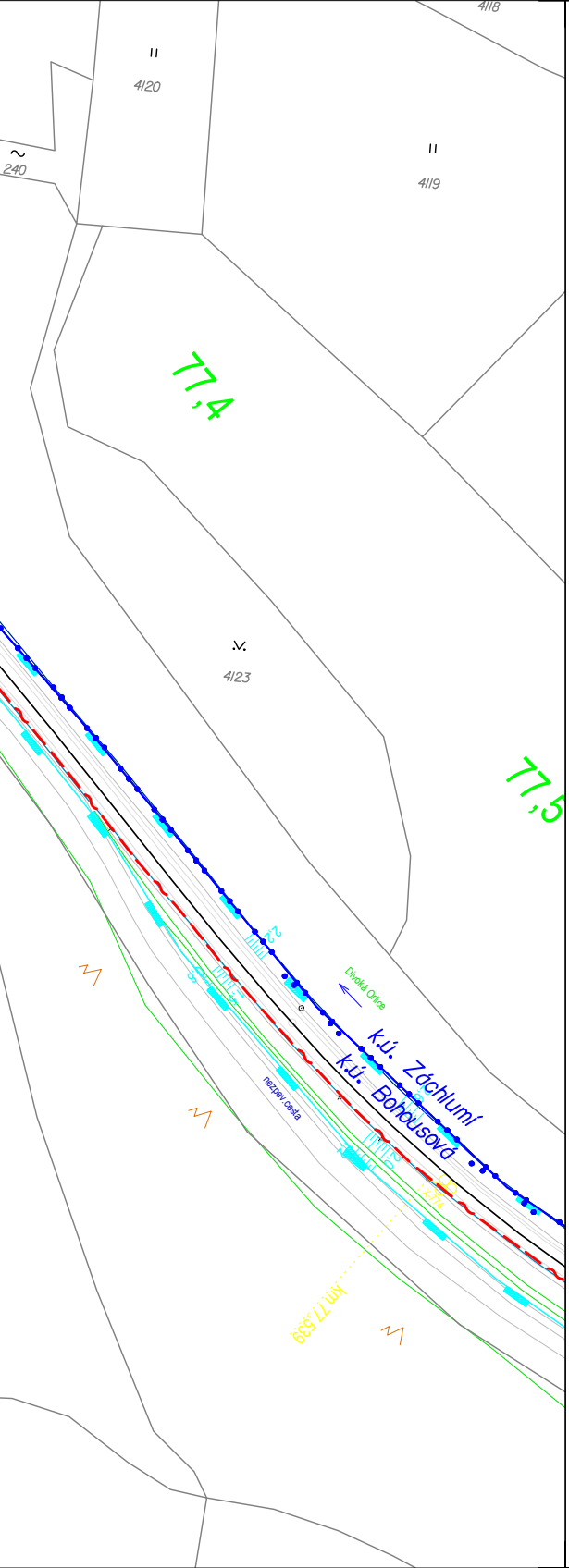
4118
4120
4119
240
4123
77,4
77,5
Divoká Orlice
k.ú. Záchlumí
k.ú. Bohousová
nezpev.cesta
km 77,539

LEGENDA:

NOVÉ ZAŘÍZENÍ

Projektovaná kabelová trasa
Projektovaná trasa uzemnění
Stávající kabelová trasa, záfukování DOK
KO Kabelový objekt
Rezerva na TK/ zab. zař. kabelu
Kabelová komora pro rezervu/spojku DOK

KATASTRÁLNÍ MAPA

hranice drážního pozemku (SŽDC, s.o.)
hranice drážního pozemku (ČD, a.s.)
hranice parcelní
hranice katastrální

STÁVAJÍCÍ INŽENÝRSKÉ SÍTĚ

STÁVAJÍCÍ TRASA KABELU SSZT ZAB. ZAŘ
SDĚLOVACÍ KABELY
NN KABELY PODZEMNÍ
VN KABELY PODZEMNÍ
NN KABELY NADZEMNÍ
VN KABELY NADZEMNÍ
VVN KABELY NADZEMNÍ
VODOVOD
KANALIZACE
NTL PLYNOVOD
STL PLYNOVOD
VTL PLYNOVOD

Poznámka:
Zákres všech inženýrských sítí má pouze informativní charakter, před realizací je nutné vytýčení jejich správci.
V ochranných pásmech inženýrských sítí je nutný opatrný ruční výkop.
Veškerá křížení kabelů s tratí či inženýskými sítěmi musí splňovat normy:
ČSN 73 6005 Prostorové uspořádání sítí technického vybavení

Klad listů:

ŽST Dou

ŽST Kostelec n./O.

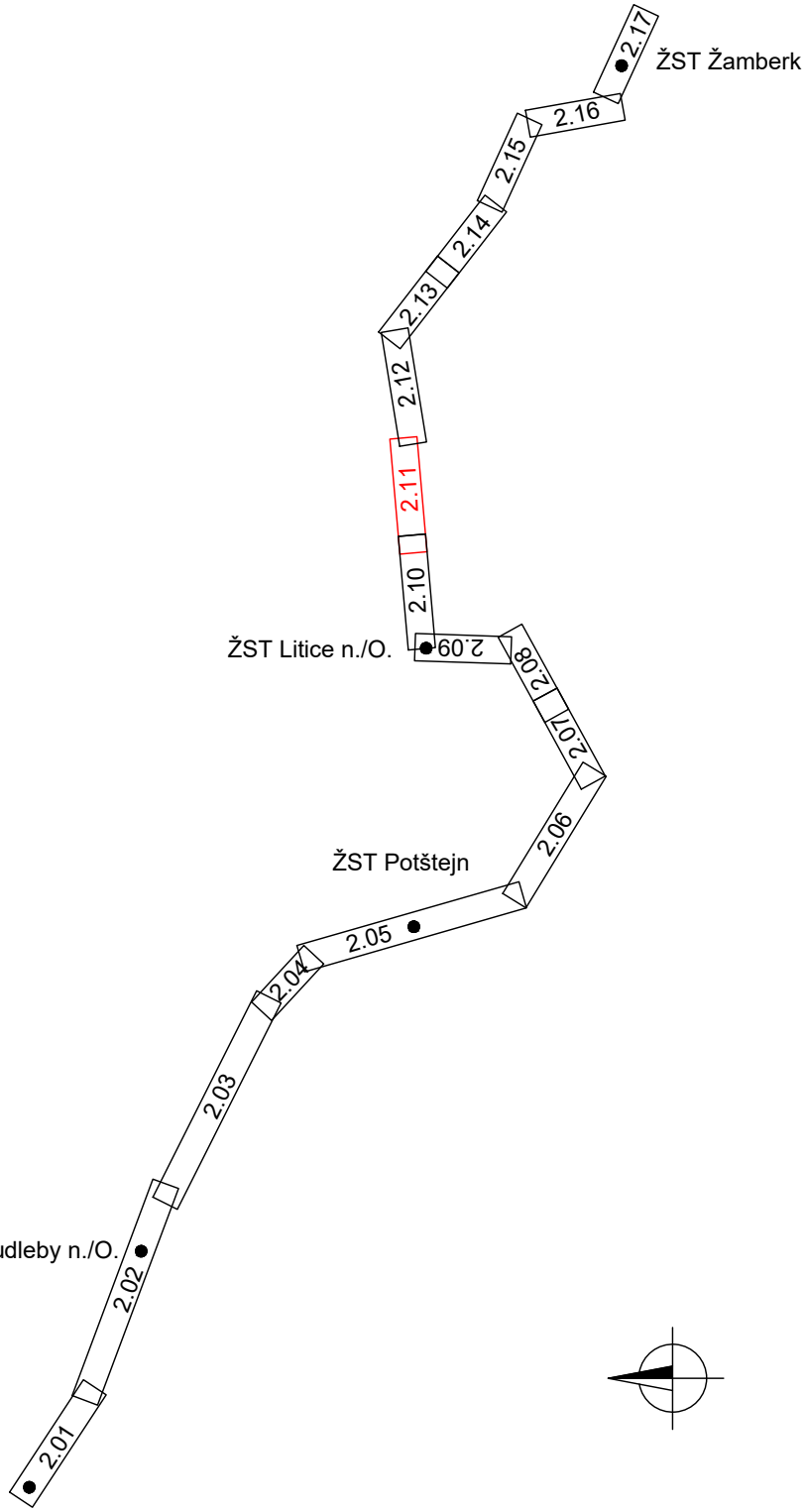
2.17
ŽST Žamberk
2.16
2.15
2.14
2.13
2.12
2.11
2.10
ŽST Litice n./O.
2.09
2.08
2.07
2.06
ŽST Potštejn
2.05
2.04
2.03
udleby n./O.
2.02
2.01

			ČÍSLO SOUPRAVY:
Č. ZMĚNY	DATUM	POPIS REVIZE	

HLAVNÍ INŽENÝR	Ing. Roman Skoták	M. Janečka J. Šipr
ODPOVĚDNÝ PROJ.	Ing. Martin Janečka	
VYPRACOVAL	Bc. Marek Labudík	
KONTROLOVAL	Ing. Jiří Šipr	
ČÍS. ZAKÁZKY	19001	

IXPROJEKTA

IXPROJEKTA s.r.o.
Heršpická 813/5
639 00 Brno - Štýřice

INVESTOR:	SŽDC, s.o., Dlážděná 1003/7, 110 00 Praha 1	KRAJ/ÚŘAD	Královehradecký
OBJEDNAVATEL:	SŽDC, s.o., Stavební správa východ, Nerudova 1, 772 58 Olomouc	LOKALITA	-
NÁZEV OBJEKTU:		FORMÁT	9xA4
		MĚŘÍTKO	1:1000
		DATUM	02/2020
		STUPEŇ	PROJEKT

Výstavba DOK v traťovém úseku Žamberk - Potštejn

PS 201 DOK ŽST Žamberk - Kostelec nad Orlicí

NÁZEV PŘÍLOHY:

Sitace stavby v JŽM, list 11

ČÁST DOKUM.:
D.2.5.4

PŘÍLOHA:
2.11